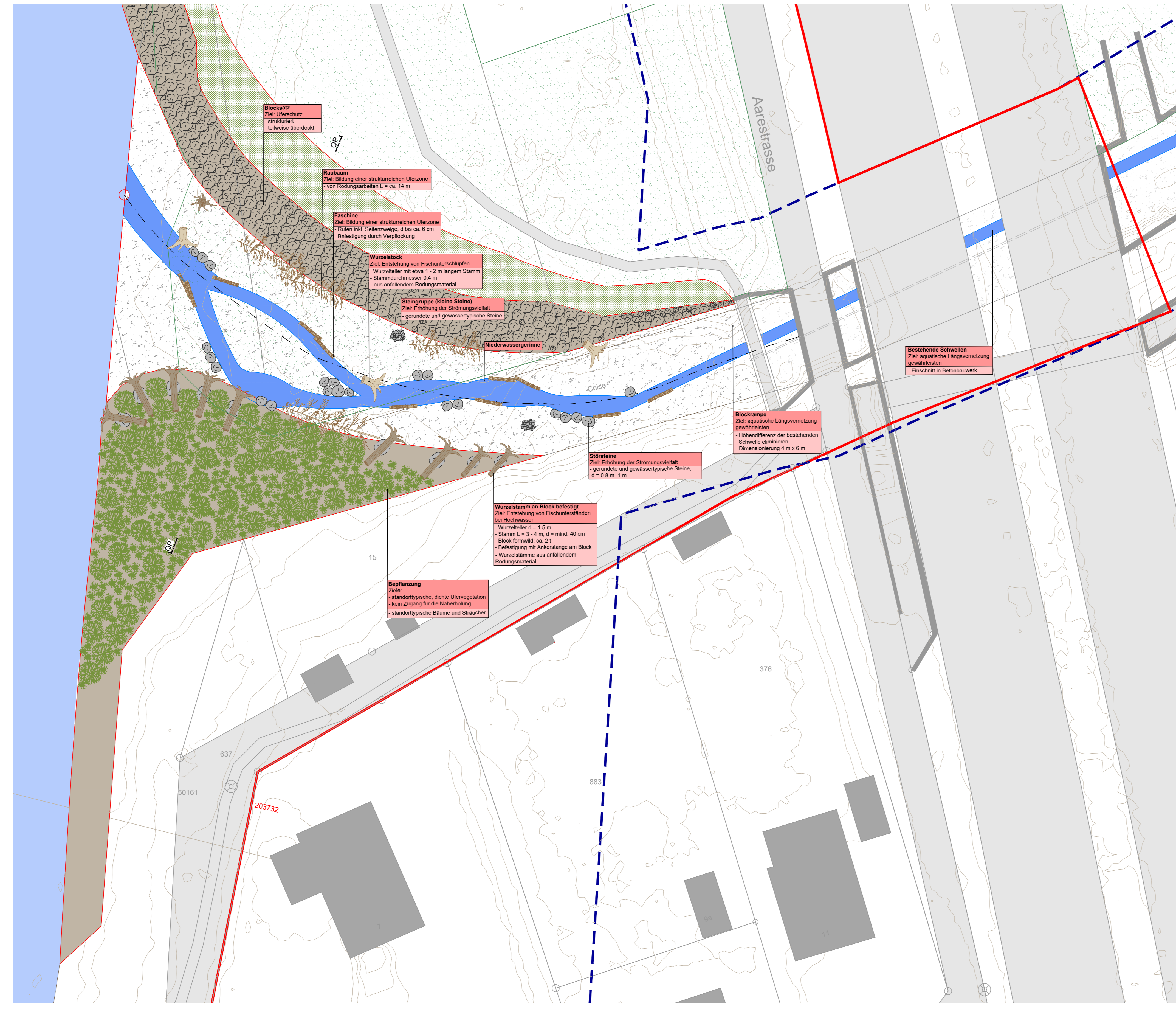


Legende

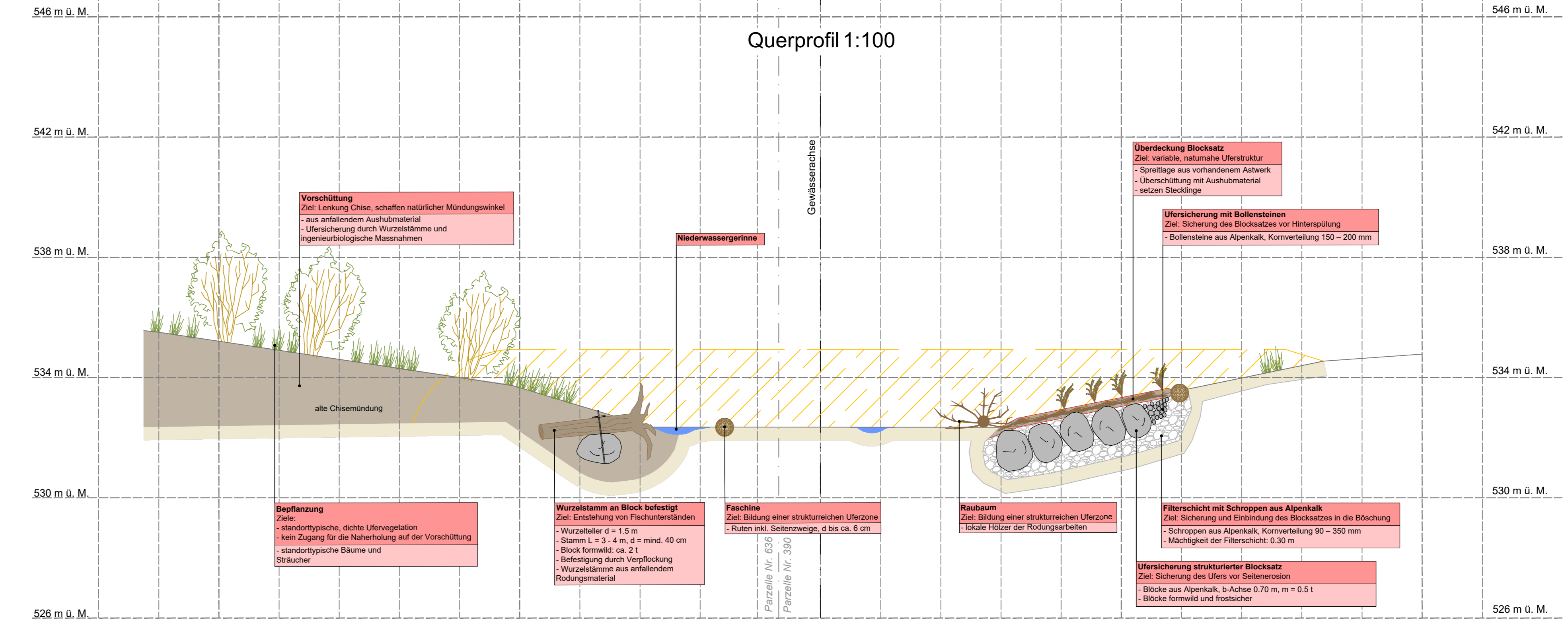
- Orientierungsinhalt:**
- Gewässer bestehend
 - Strasse bestehend
 - Wald
 - Höhenlinien

- Genehmigungsinhalt:**
- Projektperimeter
 - Niederwassergerinne
 - Kies
 - Überschüttung
 - Auffüllung
 - Aushub projektiert
 - Bepflanzung
 - Blöcke projektiert
 - Rausbaum (Nadelholz) projektiert
 - Wurzelstock projektiert
 - Steinhaufen projektiert
 - Faschine projektiert
 - Wurzelstamm

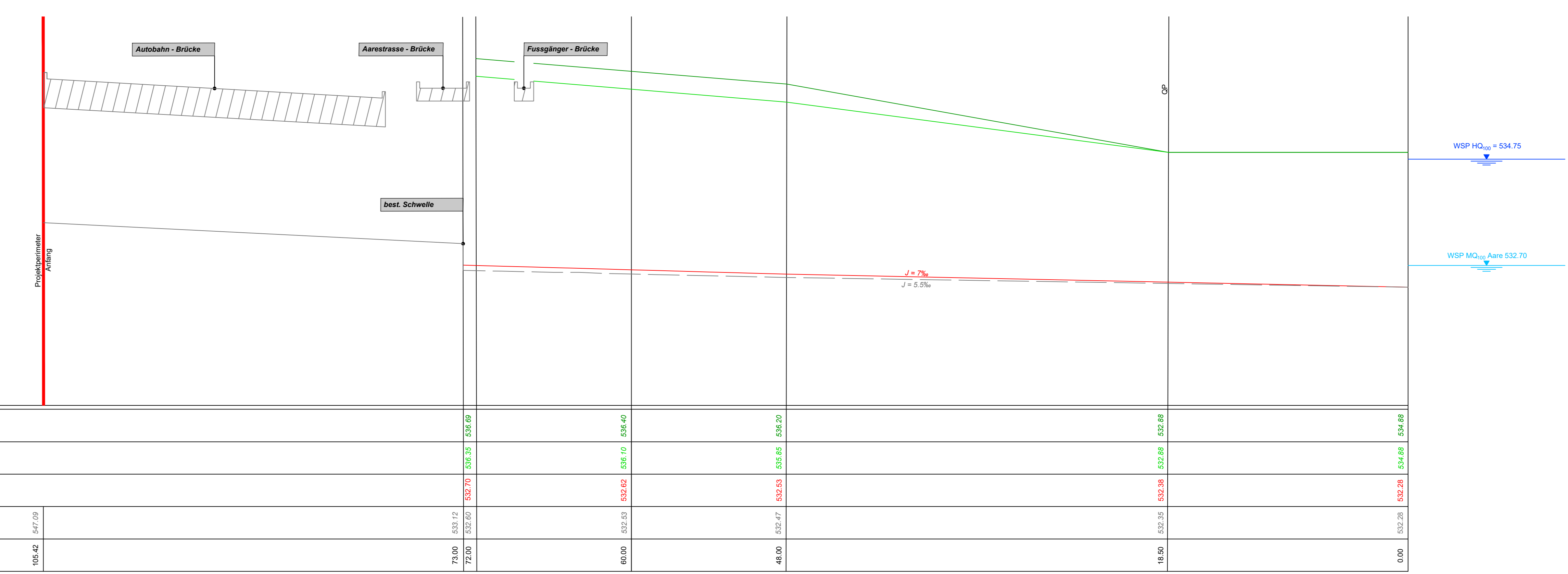
Situationsplan 1:200



Querprofil 1:100



Längensprofil 1:200/50



Stationierung	526	528	530	532	534	536	538	540	542	544	546
Projekt Ufer rechte											
Projekt Ufer links											
Projekt Sohle											
bestehende Sohle											

Wasserbauplan

Oberrheinbesitz II
Teilbauplan
des Kantons Bern

Chisemündung

Wasserbauplan Aare Kiesen-Jaberg

Auflagedossier

HOLINGER AG
Kasernenstrasse 23, CH-3000 Bern 31
Telefon 031 370 30 30, Fax 031 370 30 37
ber@holinger.com, www.holinger.com

IC Infraconsult AG
Kasernenstrasse 27, CH-3013 Bern
Telefon 031 370 30 30, Fax 031 370 30 24
icag@infraconsult.ch, www.infraconsult.ch

HOLINGER
the art of engineering

IC Infraconsult

Geisser: Aare Gewässer-Nr.: -
Gemeinde: Kiesen, Jaberg, Wichtrach Projekt-Nr.: 220.20104
Erklärungspflichtig: - Plan-Nr.: T1051_211
Projekt vom: 03.08.2020 Format: 60 x 150
Revidiert: -