

Tiefbauamt  
des Kantons Bern

Schermenweg 11, Postfach  
3001 Bern  
Telefon +41 31 636 50 50  
www.be.ch/tba  
info.tbaoik2@be.ch

Warin Bertschi  
Direktwahl +41 31 636 27 45  
warin.bertschi@be.ch

12. November 2020



Kantonale Wasserbaubewilligung  
Gemeinden Ittigen und Bern



## Aufwertung Aareraum, Löchliguet - Worblaufen

### Einverständniserklärung des Grundeigentümers

Der Grundeigentümer nimmt vom Vorhaben Kenntnis und erklärt sich mit den vorgesehenen Massnahmen und der Beanspruchung des Bodens einverstanden.

Parzelle	Eigentümer	Ort	Datum	Unterschrift
Bern-Gbbe. Nr. 846, Kries II	Einwohnergemeinde Bern, Immobilien Stadt Bern	Bern,	19.11.20	 Leiter Immobilien Stadt Bern Fernand Raval
Bern-Gbbe. Nr. 2290, Kreis II	Einwohnergemeinde Bern, Immobilien Stadt Bern	Bern,	19.11.20	 Fernand Raval

Grundlagen:

Pläne Wasserbauprojekt

- Beilage 1.11, Situation Abschnitt Löchliguet, 1:500 vom 28.10.2020
- Beilage 1.12, Situation Abschnitt Aarekurve 1:500 vom 28.10.2020
- Beilage 1.31, Querprofile Abschnitt Löchliguet 1:200 vom 28.10.2020
- Beilage 1.32, Querprofile Abschnitt Aarekurve 1:200 vom 28.10.2020
- Beilage 1.51, Normalprofil Uferverbau Abschnitt Aarekurve 1:100 vom 28.10.2020

Tiefbauamt  
des Kantons Bern

Schermenweg 11, Postfach  
3001 Bern  
Telefon +41 31 636 50 50  
www.be.ch/tba  
info.tbaoik2@be.ch

Warin Bertschi  
Direktwahl +41 31 636 27 45  
warin.bertschi@be.ch

05.11.2020



Kantonale Wasserbaubewilligung  
Gemeinden Ittigen und Bern



## Aufwertung Aareraum, Löchliguet - Worblaufen

### Einverständniserklärung des Grundeigentümers

Der Grundeigentümer nimmt vom Vorhaben Kenntnis und erklärt sich mit den vorgesehenen Massnahmen und der Beanspruchung des Bodens einverstanden.

Parzelle	Eigentümer	Ort	Datum	Unterschrift
4765	Einwohnergemeinde Ittigen	Ittigen,	27.11.2020	<b>GEMEINDE ITTIGEN</b> Der Präsident Die Gemeindefschreiberin 
7085	Einwohnergemeinde Ittigen	Ittigen,	27.11.2020	<b>GEMEINDE ITTIGEN</b> Der Präsident Die Gemeindefschreiberin 

Grundlagen:

Pläne Wasserbauprojekt

- Beilage 1.13, Situation Abschnitt Hammerwerke 1:500 vom 28.10.2020
- Beilage 1.14, Situation Abschnitt Tiefenaubrücke 1:500 vom 28.10.2020
- Beilage 1.33, Querprofile Abschnitt Hammerwerke 1:200 vom 28.10.2020
- Beilage 1.34, Querprofile Abschnitt Tiefenaubrücke 1:200 vom 28.10.2020

Tiefbauamt  
des Kantons Bern

Schermenweg 11, Postfach  
3001 Bern  
Telefon +41 31 636 50 50  
www.be.ch/tba  
info.tbaoik2@be.ch

Warin Bertschi  
Direktwahl +41 31 636 27 45  
warin.bertschi@be.ch

12. November 2020

Kantonale Wasserbaubewilligung  
Gemeinden Ittigen und Bern

## Aufwertung Aareraum, Löchliguet - Worblaufen

### Einverständniserklärung des Grundeigentümers

Der Grundeigentümer nimmt vom Vorhaben Kenntnis und erklärt sich mit den vorgesehenen Massnahmen und der Beanspruchung des Bodens einverstanden.



Parzelle	Eigentümer	Ort	Datum	Unterschrift
Bern-Gbbe. Nr. 2530, Kreis II	Kanton Bern, AGG	Ittigen	Bern, 11.1.2021	
Bern-Gbbe. Nr. 2900, Kreis II	Kanton Bern, AGG			
Ittigen-Gbbl. Nr. 3477	Kanton Bern, AGG			
Ittigen-Gbbl. Nr. 4097	Kanton Bern, AGG			

Grundlagen:

#### Pläne Wasserbauprojekt

- Beilage 1.11, Situation Abschnitt Löchliguet 1:500 vom 28.10.2020
- Beilage 1.12, Situation Abschnitt Aarekurve 1:500 vom 28.10.2020
- Beilage 1.13, Situation Hammerwerke 1:500 vom 28.10.2020
- Beilage 1.14, Situation Tiefenaubrücke 1:500 vom 28.10.2020
- Beilage 1.31, Querprofile Abschnitt Löchliguet 1:200 vom 28.10.2020
- Beilage 1.32, Querprofile Abschnitt Aarekurve 1:200 vom 28.10.2020
- Beilage 1.33, Querprofile Hammerwerke 1:200 vom 28.10.2020
- Beilage 1.34, Querprofile Tiefenaubrücke 1:200 vom 28.10.2020
- Beilage 1.51, Normalprofil Uferverbau Abschnitt Aarekurve 1:100 vom 28.10.2020

Tiefbauamt  
des Kantons Bern

Schermenweg 11, Postfach  
3001 Bern  
Telefon +41 31 636 50 50  
www.be.ch/tba  
info.tbaoik2@be.ch

Warin Bertschi  
Direktwahl +41 31 636 27 45  
warin.bertschi@be.ch

13.11.2020


Kantonale Wasserbaubewilligung  
Gemeinden Ittigen und Bern



## Aufwertung Aareraum, Löchliguet - Worblaufen

### Einverständniserklärung des Baurechtnehmers

Der Baurechtnnehmer nimmt vom Vorhaben Kenntnis und erklärt sich mit den vorgesehenen Massnahmen und der Beanspruchung des Bodens einverstanden.

Parzelle	Baurechtnnehmer	Ort	Datum	Unterschrift
Ittigen-Gbbf. Nr. 4097 (4098)	Gemeindeverband ARA-Worblental		15.1.21	

Grundlagen:

Pläne Wasserbauprojekt

- Beilage 1.13, Situation Abschnitt Hammerwerke 1:500 vom 28.10.2020
- Beilage 1.33, Querprofile Abschnitt Hammerwerke 1:200 vom 28.10.2020

Tiefbauamt  
des Kantons Bern

Schermenweg 11, Postfach  
3001 Bern  
Telefon +41 31 636 50 50  
www.be.ch/tba  
info.tbaoik2@be.ch

Thomas Wüthrich  
Direktwahl +41 31 636 50 40  
thomas.wuethrich@be.ch

08. Oktober 2020

Kantonale Wasserbaubewilligung  
Gemeinden Ittigen und Bern



## Aufwertung Aareraum, Löchliguet - Worblaufen

### Ausgangslage

- Gemäss Art. 13 des Gesetzes über Gewässerunterhalt und Wasserbau des Kantons Bern (WBG) muss der Anstösser eines Gewässers dulden, dass Dritte sein Grundstück betreten, befahren oder sonst benutzen, um am Gewässer Unterhalt, Wasserbau oder Kontrollen vorzunehmen.
- Der Uferverbau zwischen Löchliguet und dem Einlauf des Worble-Entlastungskanals ist in einem sehr schlechten Zustand.
- Der Uferverbau soll erneuert und ökologisch aufgewertet werden. Die Wasserbaupflicht und Bauherrschaft liegt beim Kanton Bern, vertreten durch den Oberingenieurkreis II.
- Von den Massnahmen und Bauarbeiten ist auch die Parzelle 2775 betroffen. Gleichzeitig mit der Erneuerung des Uferverbaus soll das Gelände leicht abgesenkt und der Uferweg verbreitert und wo nötig leicht verlegt werden. Mit der Wegverbreiterung werden die Vorgaben gemäss Uferschutzplanung umgesetzt, zudem kann der Zugang für zukünftige Unterhaltsmassnahmen an der Aare verbessert werden.
- Der Grundeigentümer soll frühzeitig über die Massnahmen informiert werden.

### Massnahmen



- Die Baustellenerschliessung der Parzelle 2775 erfolgt von Süden her via Löchliguet.
- Rückbau und Entsorgung der alten Uferverbauungen aus Beton.
- Erneuerung und ökologische Aufwertung des Uferverbaus mit einem Totholz-Uferverbau.
- Absenkung und Anpassung Gelände, Verbreiterung/Verlegung Uferweg.
- Die Baupiste und die seitlichen Depots werden nach Bauabschluss wieder zurückgebaut.
- Die Bepflanzung mit einheimischen Sträuchern erfolgt in Absprache mit dem Grundeigentümer.

### Zusätzliche Bemerkungen

- Im Rahmen der im Wasserbauprojekt vorgesehenen Holzerarbeiten, sollen auf der Privatparzelle 2775 zusätzlich einzelne kranke Bäume (Eschen) aus dem landseitig angrenzenden Aarebord entfernt werden. Die Anzeichnung der kranken Bäume hat durch den zuständigen Revierförster zu erfolgen. Die Anzeichnung wird durch den Grundeigentümer veranlasst.
- Auf Wunsch des Grundeigentümers wird der bestehende Zaun durch einen neuen Lattenzaun ersetzt werden. Die definitive Terrain- und Umgebungsgestaltung erfolgt in Absprache mit dem Grundeigentümer im Rahmen der Ausführung.
- Dem Grundeigentümer entstehen keine Kosten.

### Einverständniserklärung des Grundeigentümers

Der Grundeigentümer nimmt vom Vorhaben Kenntnis und erklärt sich mit den vorgesehenen Massnahmen und der Beanspruchung des Bodens einverstanden.

Parzellen	Eigentümer	Ort	Datum	Unterschrift
2775	Baugesellschaft Ringstrasse AG 	Bern	29.10.20	

Grundlagen:

Pläne Wasserbauprojekt / Auflageprojekt

- Beilage 1.12, Situation Abschnitt Aarekurve 1:500 vom 09.10.2020
- Beilage 1.32, Querprofile Abschnitt Aarekurve 1:200 vom 09.10.2020
- Beilage 1.51, Normalprofil Uferverbau Abschnitt Aarekurve 1:100 vom 09.10.2020
- Beilage 1.72, Absteckungsplan Abschnitt Aarekurve 1:500 vom 09.10.2020