
540 m ü. M.
535 m ü. M.
530 m ü. M.
525 m ü. M.
Bestand Buhne
Wintergrabe : Bacheinlauf linksufrig der Aare
Bestand Buhne
WSP EHQ max. Aufweitung
Bestand Buhne
Bestand Buhne
Abbruch best. Buhnen (1. Et.)
Best. Böschungs-oberkante linksufrig
ca. 526.60 m ü. M.
Horizont = 520 m ü. M.
m 198'800
m 198'900
m 199'000

| | | | |
|---|---|---|---|
| **HWSP HQ 100** ─── | | 525.40 | 525.70 |
| *Mittlere Sohle 2016* ▨ | | *521.71* | *521.93* |
| **GEWISS-Adresse** | | 198'754 | 198'959 |
| lokale km | | 14.400 | 14.200 |
| Längsdistanz QP | | 198.754 | 198.959 |



Best. Böschungs-
oberkante rechtsufrig
Abbruch best. Buhnen (1. Et.)
Rechtsufrig Projekt :
Überdeckung Trinkwasser-
leitung WVRB
siehe Drittprojekt IUB
Abbruch best. Uferverbau aus Beton (1. Et.)
Freibord = OK HWS-Damm
rechtsufrig Projekt
HWSP HQ100 IST
Mittlere Sohle 2015
m 199'100
m 199'200
m 199'300
m 199'400
526.10
522.73
199'157
14.000
QP
199.157
526.20
522.21
199'358
13.800
199.358

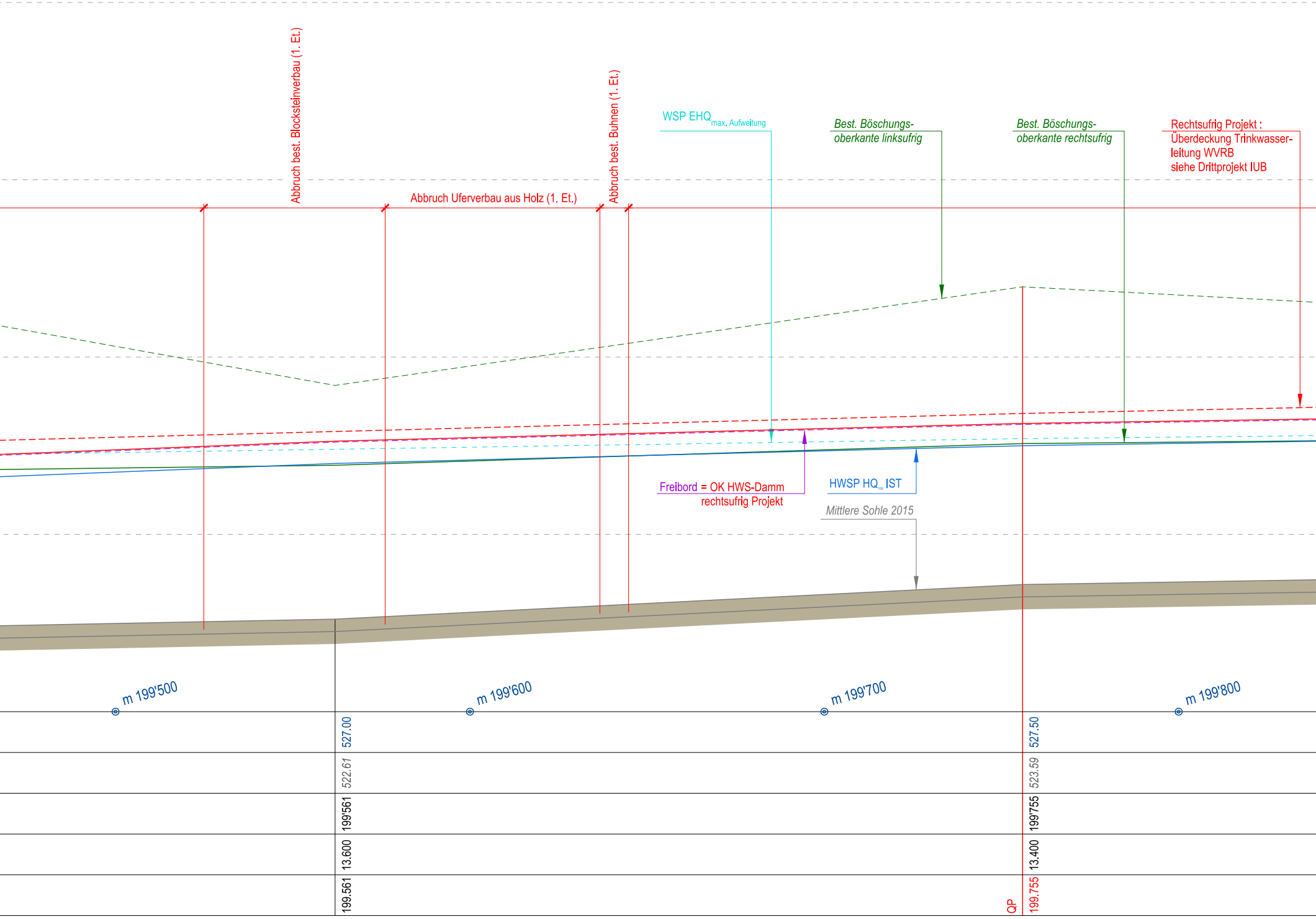
Abbruch best. Blocksteinverbau (1. Et.)
Abbruch Uferverbau aus Holz (1. Et.)
Abbruch best. Buhnen (1. Et.)
WSP EHQmax. Aufweitung
Best. Böschungs-
oberkante linksufrig
Best. Böschungs-
oberkante rechtsufrig
Rechtsufrig Projekt :
Überdeckung Trinkwasser-
leitung WVRB
siehe Drittprojekt IUB
Freibord = OK HWS-Damm
rechtsufrig Projekt
HWSP HQ100 IST
Mittlere Sohle 2015
m 199'500
m 199'600
m 199'700
m 199'800
527.00
522.61
199'561
13.600
199.561
527.50
523.59
199'755
13.400
QP
199.755

| Revisionen | |
|---|---|
| - | Erstellt |
| A | |
| B | |
| C | |

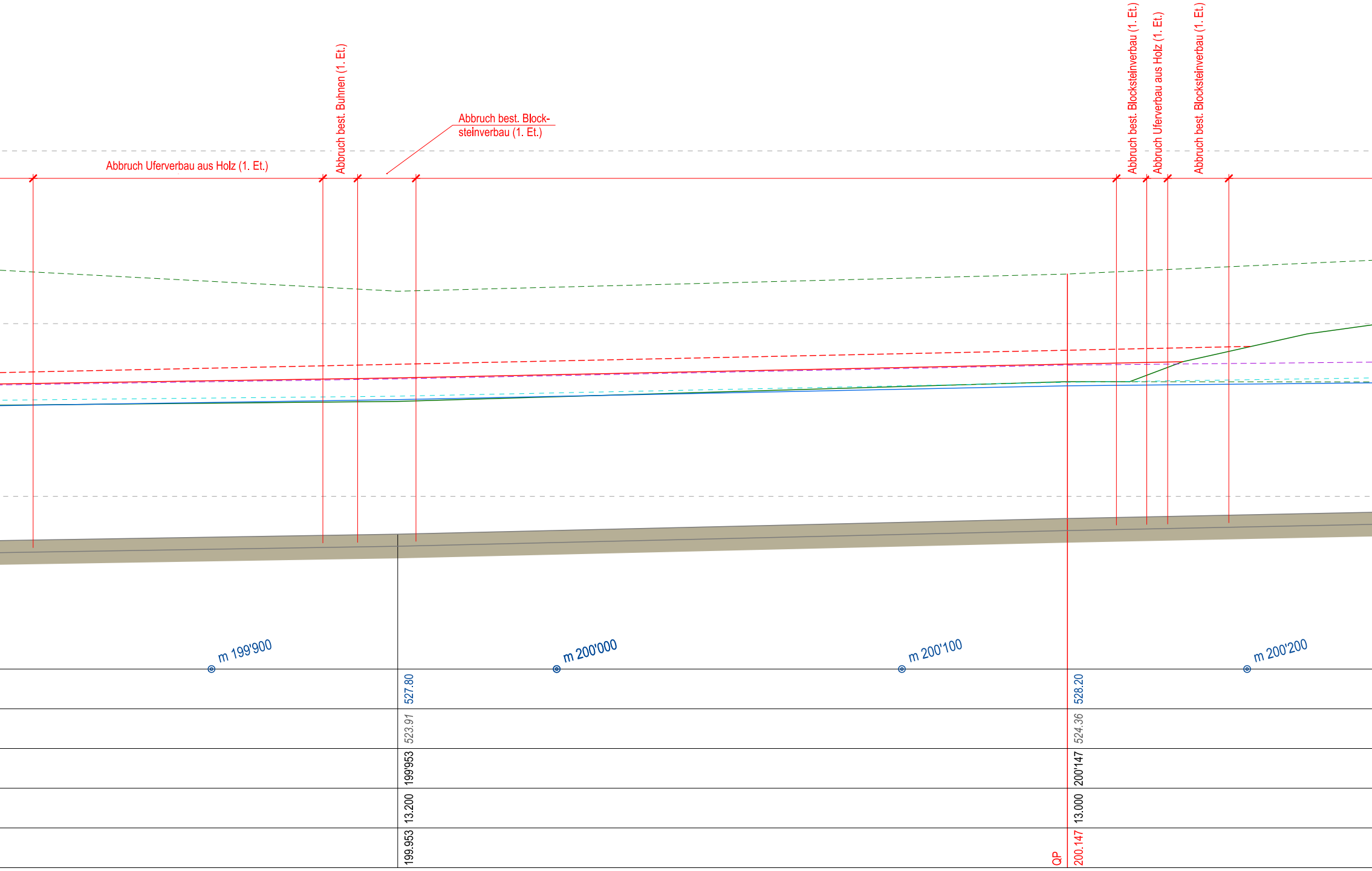
Abbruch Uferverbau aus Holz (1. Et.)
Abbruch best. Buhnen (1. Et.)
Abbruch best. Block-
steinverbau (1. Et.)
Abbruch best. Blocksteinverbau (1. Et.)
Abbruch Uferverbau aus Holz (1. Et.)
Abbruch best. Blocksteinverbau (1. Et.)
m 199'900
m 200'000
m 200'100
m 200'200
527.80
523.91
199'953
13.200
199.953
528.20
524.36
200'147
13.000
QP
200.147

|  | Datum | Gez. | Gep. | Visiert |
|---|---|---|---|---|
|  | 13.01.2020 | has | fas | tbu |
|  |  |  |  |  |
|  |  |  |  |  |
|  |  |  |  |  |

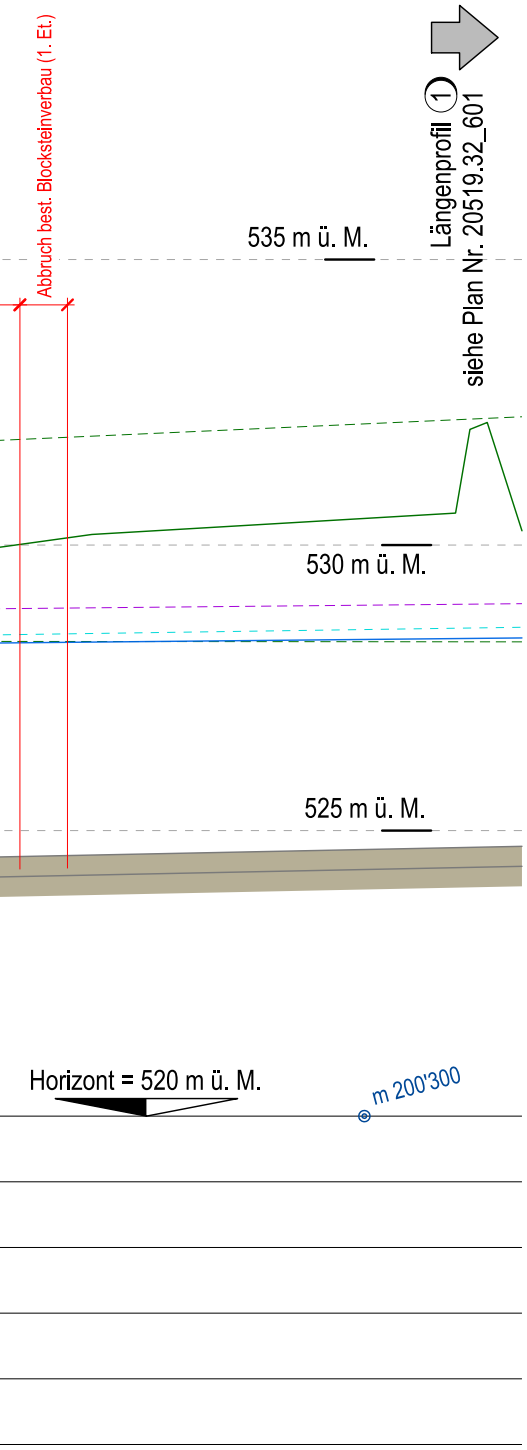

Abbruch best. Blocksteinverbau (1. Et.)
Längenprofil ①
siehe Plan Nr. 20519.32_601
535 m ü. M.
530 m ü. M.
525 m ü. M.
Horizont = 520 m ü. M.
m 200'300

**Kanton Bern**
**Canton de Berne**

Oberingenieurkreis II
Tiefbauamt
des Kantons Bern

IIe arrondissement
d'Ingénieur en chef
Office des ponts et
chaussées
du canton de Berne

Wasserbauplan
Beilage 2.2-2

|  |  |  |  |
|---|---|---|---|
| Gemeinde | Gerzensee, Wichtrach und Münsingen | Datum Dossier | 26.10.2020 |
| Erfüllungspflichtiger | Kanton Bern | Revidiert |  |
| Gewässernummer | 370'000 | Projektnummer | **220.20096** |
| Gewässer | Aare | Plandatum | 26.10.2020 |
| Plan-Nr. | **20519.33_602** | Format | 30 x 189 |

# Wasserbauplan Thalgut - Chesselau

Unterlage

## Längenprofil ② 1 : 1'000 / 100

# Genehmigungsdossier

Projektverfassende

**Basler & Hofmann**
Ingenieure, Planer und Berater
Industriestrasse 1, CH-3052 Zollikofen
T +41 31 544 24 24
www.baslerhofmann.ch

naturaqua PBK
Planung Beratung Kommunikation
Elisabethenstrasse 51
3014 Bern
T +41 31 335 25 25
www.naturaqua.ch

IMPULS AG
Wald
Landschaft
Naturgefahren
Seestrasse 2
3600 Thun
T+ 41 33 225 60 10
www.impulsthun.ch

Wasserbauplangenehmigung :