Lokale km 2.000
(GEWISS-Adresse 211235)

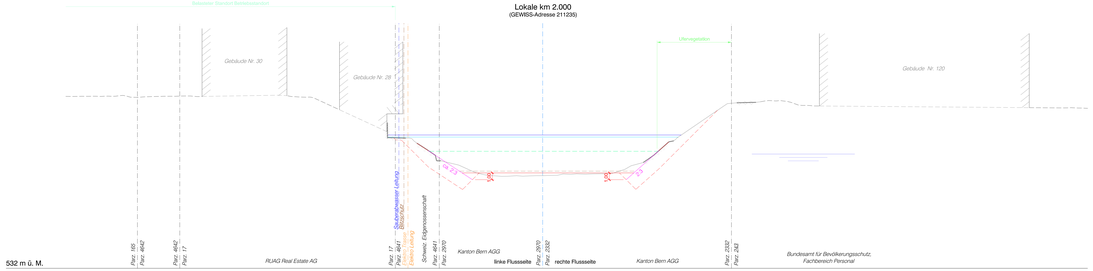

Lokale km 2.375
(GEWISS-Adresse 210849)

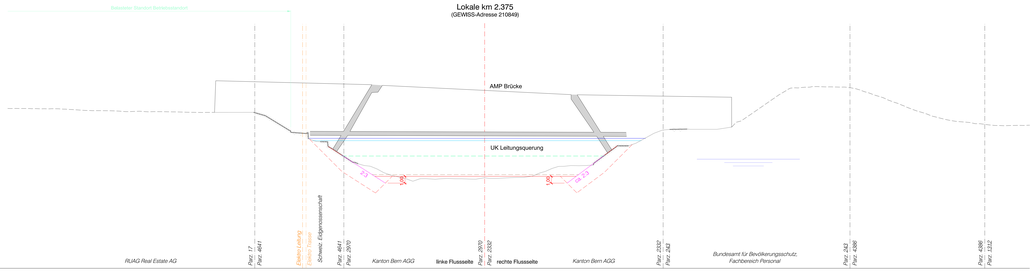

Lokale km 2.200
(GEWISS-Adresse 211039)

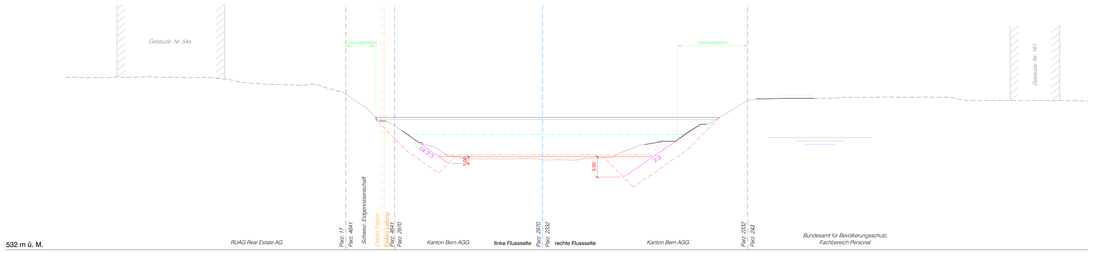

Lokale km 2.400
(GEWISS-Adresse 210824)

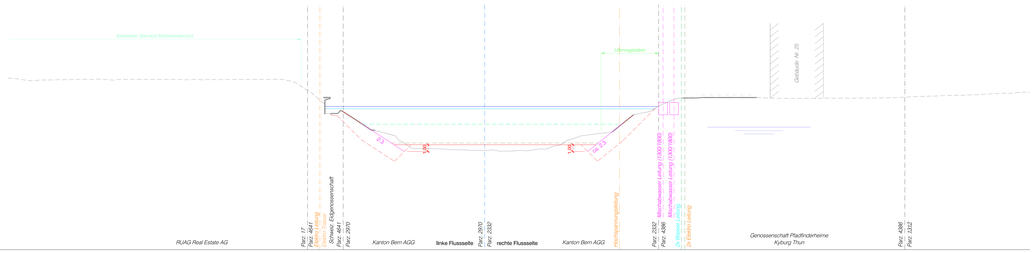

Legende:

- Wasserspiegel HQ300
- Wasserspiegel HQ100
- Mittlerer Grundwasserspiegel gemäss Grundwasserkarte Kt. Bern
- Sommer-MW (WSP sommerliches MW Projekt)
- BAFU-Vermessung, 09. Nov. 2015
- Digitales Terrainmodell Kt. Bern, Aufnahmejahr 2013
- Projekt
- Endsohle Projekt
- Neuer Blocksatz
- Aushubline

Kanton Bern
Canton de Berne

Oberingenieurkreis II
Arrondissements d'ingénieur en chef II

Tiefbauamt des Kantons Bern
Office des ponts et chaussées du canton de Berne

Wasserbauplan, Vorprüfung
Beilage: 2.4.3

Gemeinden	Thun, Steffisburg, Uetendorf, Heimberg	Datum Dossier	Januar 2022
Eröffnungsfrist	Kanton Bern	Revision	
Geodossiernummer	37	Auftrags-Nr.	UE190061
Projekt-Nr.	WBP 230.20142	Gez. / Freigabe	fb / bkfa
Gewässer	Aare	Planstatus	08.03.2022
Plan-Nr.	UE190061-42-005	Format	80 / 189

Wasserbauplan Aare Thun Nord, Regiebrücke Schwäbis - Brücke ARA Uetendorf

Unterlage

Querprofile 1:200
Lokale km 2.000 - 2.400

Projektverfasserin

Emch+Berger AG Bern
Niederlassung Süd
Schwarzenburgstrasse 160
CH-3097 Bern-Liebefeld
Telefon +41 31 970 55 75
www.emchberger.ch

Flussbau AG SAM
Dipl. Ing. ETH/SIA Hydrobiologen

Genehmigungsvermerke